






MIEJSCOWY PLAN ZAGOSPODAROWANIA PRZESTRZENNEGO terenów we wsi Odrano Wola

ZALĄCZNIK NR 1 DO UCHWAŁY 147/2003 RADY MIASTA I GMINY GRODZISK MAZ. z dnia 24 września 2003r. RYSUNEK NR 1 MIEJSCOWY PLAN ZAGOSPODAROWANIA PRZESTRZENNEGO fragmentu GMINY GRODZISK MAZ. - tereny we wsi ODRANO WOLA skala 1:2000

Przewidywana
Rady Miasta
i Gminy
Grodzisk Maz.
Mikołaj Pyłtowski

LEGENDA:

-  granice obszaru objętego planem
-  linie rozgraniczające tereny o różnych funkcjach
-  nieprzekraczalna linia zabudowy
-  M, Ms - tereny mieszkaniowe
K, Kp - tereny komunikacji
E - tereny stacji transformatorowych
-  projektowane podziały terenów na działki

opracowała:
arch. Katarzyna Wronska
upr.urb nr 1624

Wronska

